

# *Strategický plán rozvoje*

*Obce Dnešice*

*2019 – 2025*

*Plzeňský kraj*

*Okres Plzeň - jih*



*2019*

## **OBSAH:**

- 1. Úvod**
- 2. Základní informace o obci**
- 3. Historie obce**
  - 3.1. Historický vývoj obce**
- 4. Základní koncepce rozvoje území obce, ochrany a rozvoje jeho hodnot**
- 5. Technická a občanská vybavenost**
- 6. Pracovní příležitosti a možnosti kulturního a společenského vyžití**
- 7. Vyhodnocení dotazníku pro občany**
- 8. SWOT analýza obce Dnešice**
- 9. SWOT analýza místní části Černotín**
- 10. Vize a rozvoj obce**
- 11. Realizace strategického plánu rozvoje**
- 12. Řízení realizace Strategického plánu rozvoje**
- 13. Projekty**
- 14. Financování**
- 15. Závěr**

## 1. Úvod

Strategický plán rozvoje obce Dnešice (dále jen „SPR“) představuje koncepční a rozvojový dokument použitelný pro strategické řízení v daném územně správním celku veřejné správy. Vyjadřuje předpokládaný vývoj daného celku v dlouhodobějším časovém horizontu. Je jedním ze základních dokumentů obce, jenž vychází ze současného stavu veřejných a soukromých aktivit demografického, ekonomického, sociálního, kulturního a ekologického charakteru na územní obce. Jeho hlavním smyslem je organizace rozvoje na bázi sladování jednotlivých zájmů tak, aby obec prosperovala jako celek.

Do současné doby měla obec spravovaný „Místní program obnovy vesnice Dnešice a Černotín, zpracován Projektovou, inženýrskou a poradenskou organizací PLANCO“ z roku 1998, z které se vycházelo při zpracování nového Strategického plánu rozvoje obce Dnešice a Černotín.

V SPR obce budou zahrnuté investiční akce realizované a dokončené v roce 2019 nebo budou zahájené v roce 2019 a další investiční akce plánované do roku 2025.

Strategický plán představuje důležitý střednědobý dokument, který pomáhá usměrnit budoucí rozvoj obce. Většinou vychází z dlouhodobé rozvojové vize, na jejímž základě stanovuje hlavní cíle rozvoje. Pro naplnění cílů stanovuje konkrétní opatření a z nich vycházející projekty.

Hlavním smyslem zpracování strategického plánu je určit, kterým problémům a projektům by měla být věnována největší pozornost, do jakých oblastí směřovat finance a jaké finanční zdroje využít. Úkolem strategického plánu je rovněž definovat a zkoordinovat společné zájmy obce, obyvatel obce a podnikatelských subjektů tak, aby bylo dosaženo celkové prosperity obce.

Kvalitní strategie vyžaduje zapojení širokého spektra odborníků i veřejnosti. Proto jsou při zpracování standardně využívány dotazníky, ankety a veřejná setkání.

SPR vychází z analýzy současného stavu, tj. z analýzy SWOT – silných a slabých stránek a jejich rozvojových příležitostí, jakož to i identifikace existujících a možných rizik a z koncepcí rozvoje území obce stanovených územně plánovací dokumentací obce – Územní plán Dnešice (dále jen „ÚP“), který nabyl účinnosti 7.6.2018.

Strategický plán bude zároveň sloužit jako podklad pro žádosti o dotační tituly.

Strategie rovněž pomáhá překlenout období změn ve vedení obce.

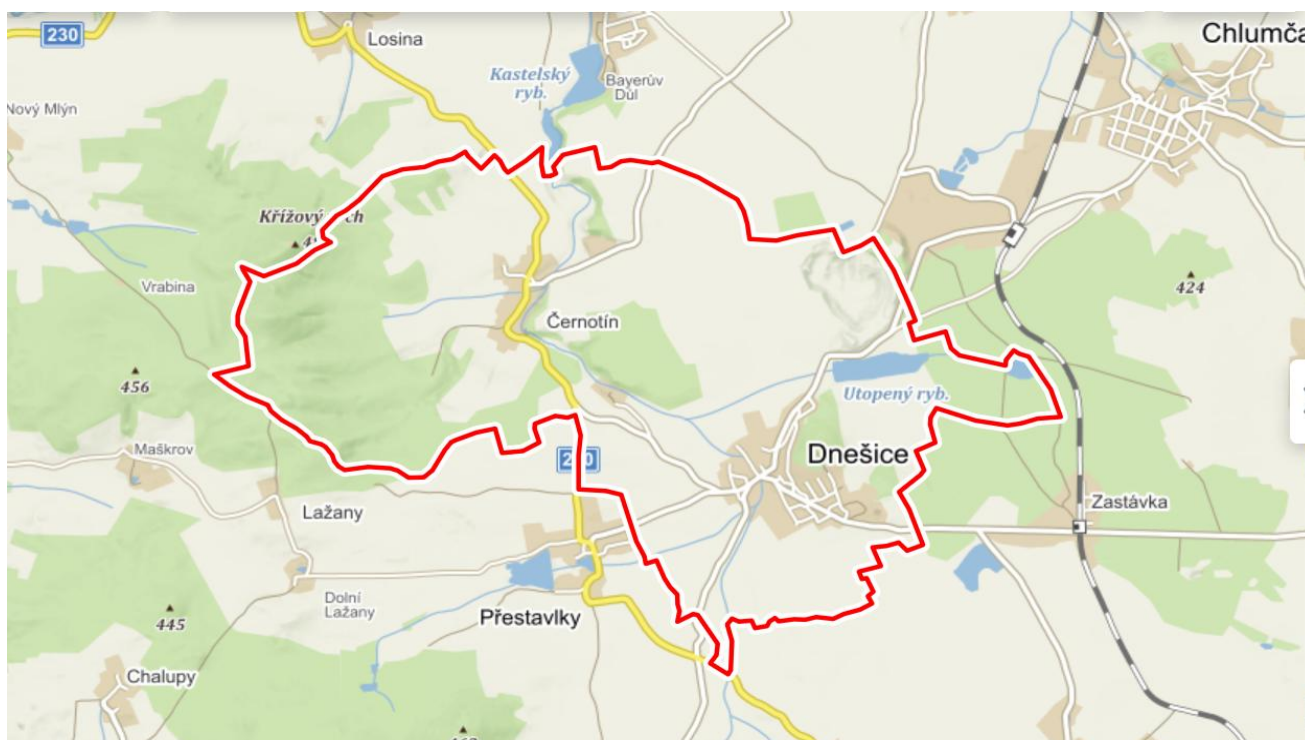
Důležitými podklady pro návrh SPR byly použity tyto materiály:

- \* širší rozvojové dokumenty (národní a regionální)
- \* obecné koncepční materiály obce, především vydaný ÚP Dnešice, komunitní plány (Místní program obnovy vesnice)
- \* statistické údaje shromážděné ČSÚ
- \* výsledky anketního šetření

Tvorba nového strategického plánu obce Dnešice byla iniciována radou obce v prosinci 2018. Následně byl sestaven koordinační tým, který stanovil prioritní oblasti rozvoje života v obci.

## 2. ZÁKLADNÍ INFORMACE O OBCI

Status	obec
LAU (obec)	CZ0324
Kraj (NUTS 3)	Plzeňský
Okres (LAU 1)	Plzeň – jih
Obec s rozšířenou působností	Stod
Pověřený obecní úřad	Dobřany
Počet částí obce	2
Počet katastrálních území	2 (k.ú. Dnešice 626 783, k.ú. Černotín 626 775)
Výměra obce (celkem)	14,26 km <sup>2</sup>
Zeměpisné souřadnice	49°36'18'' s. š. 13°15'53'' v.d.
Počet obyvatel (celkem ke 2018)	804
Nadmořská výška	372 m n.m.
Adresa obecního úřadu	Dnešice 53, 334 43 Dnešice



### **3. HISTORIE OBCE**

#### **3.1. Historický vývoj obce**

První písemná zmínka o obci je z r. 1115. V té je uvedeno, že kníže Vladislav daroval dnešický kostel a jeho popluží Kladrubskému klášteru.

Část původních Dnešic patrně stála někde v místech, kudy dnes vede silnice z Dnešic do Soběkur (zřejmě poblíže potoka). Tato část obce, ale byla patrně začátkem XIV. století stržena velkou vodou.

V XV. století se dostaly Dnešice Chřínovcům z Chřínova a byly drženy původně k Merklínu, později k Bukové. Ve druhé polovině XVI. století se staly součástí chlumčanského panství, jehož majitelem byl Diviš František Vratislav, svobodný pán z Mítrovic na Kasejovicu. Roku 1712 koupil Dnešice hrabě Ferdinand Morzin, který obec připojil k Dolní Lukavici.

Z poválečného období života obce je dostatek věrohodných informací a dokumentů.

**1945** :- Přiveden do obce telefon, **1948** :- V obci instalován rozhlas, **1949** :- Provedena II. Pozemková reforma, maloročníkům odprodána půda ze zbytkového statku (velkostatek)., **1950** :- Organizovány první společné žně. **1951** :- 19.2. založeno JZD III. typu (společné ustájení dobytka). V r. 1960 sloučeno s okolními družstvy. V současné době hospodaří jako zemědělská akciová společnost, **1957** :- Zbouraná kovárna, postavena holírna s čekárnou. **1957** - se začaly provádět přípravy na regulaci potoka. **1962** :- Vlastní dláždění potoka **1963** :- Starý most zbořen 22.2., nový uveden do provozu červnu téhož roku. - Zbořena kolna před hasičské zbrojnicí. - Provedena rekonstrukce ZŠ. **1983** :- Otevřeno nákupní středisko postavené v Akci Z na místě bývalé holírny a čekárny, která byla za tím účelem zbourána. NS Jednoty bylo r. **1996** dáno do nájmu soukromníkovi a v r. **2000** ho převzalo Západočeské konzumní družstvo. **1985** :- Rozvody vody po vsi. **1990** :- Otevřena rekonstr. požární zbrojnice **1992** :- - Kostel sv. Václava byl vyhlášen kulturní památkou, fara a kaplička sv. Vojtěch u Maliny (dříve Fišer), taktéž. **1998** :- Provedena plynofikace obce. - V budově bývalé školy otevřen OÚ s obecní knihovnou. **2001** :- Sčítání lidu - Dnešice + Černotín : 764 obyvatel, z toho 384 mužů a 380 žen. - Provedena výstavba sběrného místa na odpady. **2002** :- Obec postihla letní povodeň. **2006** – vybudován vodovod do Černotína. **2015**- 900 let první zmínky o vzniku obce – sraz rodáků, rekonstrukce objektu Brklovna na zdravotní středisko a víceúčelové zařízení obce, otevření dětského hřiště, **2017**- začátek oprav MK, výstavba chodníku při silnici III/18030 a následně její rekonstrukce. **2018**- rekonstrukce silnice III/18035



## **4. ZÁKLADNÍ KONCEPCE ROZVOJE ÚZEMÍ OBCE, OCHRANY A ROZVOJE JEHO HODNOT**

### **a) ZÁKLADNÍ KONCEPCE ROZVOJE OBCE**

Základní (celková) koncepce rozvoje obce, lokalizované jihovýchodně od krajského města Plzně, v okrese Plzeň-jih, ORP Stod, pověřená obec Dobřany, sleduje rozvoj a rozmístění jednotlivých funkcí využití území a jejich vzájemných vazeb a vymezení územních ploch s ohledem na udržitelný rozvoj sídla, spočívající ve vyváženém řešení územních podmínek pro příznivé životní prostředí, pro hospodářský rozvoj a sociální soudržnost společenství obyvatel území. Koncepce vymezuje nové obytné, smíšené plochy vč. veřejné infrastruktury tak, aby nebyly narušeny památkové a krajinné hodnoty a respektovány územní limity. Řešení sleduje zachování obytných hodnot venkovských obcí vč. zachování historických prvků.

#### **Hlavní cíle rozvoje**

Hlavní cíle řízení územního rozvoje a koordinace záměrů na území obce Dnešice spočívají ve vytváření následujících předpokladů trvale udržitelného rozvoje a zajišťování veřejného zájmu při rozvoji obce:

- zajisti vznik nových a rozvoj stávajících zařízení občanské vybavenosti
- zajistit veřejnou infrastrukturu obce odpovídající její velikosti a funkci
- vymezit vhodné plochy pro bytovou výstavbu- zajistit předpoklady pro vytvoření pracovních příležitostí
- usměrňovat využití území zejména s ohledem na širší plzeňský region
- vytvářet podmínky pro využití přírodně-rekreačního potenciálu území pro cestovní ruch (infrastruktura).

#### **Hlavní cíle ochrany jeho hodnot a uspokojování potřeb**

- Ve veřejném zájmu chránit a rozvíjet přírodní, civilizační a kulturní hodnoty území, vč. urbanistického, architektonického a archeologického dědictví, zachovat ráz jedinečné urbanistické struktury území, struktury osídlení a kulturní krajiny, která je výrazem identity území, jeho historie a tradice vč. turistických atraktivit.
- V ochraně krajinného rázu respektování krajinných dominant Křížového vrchu a Hůrky.
- V ekologické stabilitě území zabezpečení územního systému ekologické stability.

## **b) URBANISTICKÁ KONCEPCE**

Urbanistická koncepce obce Dnešice vychází ze stávající urbanistické struktury a stávajícího využití krajiny, přičemž reflektuje její historický vývoj, místní potenciál území a ekologické potřeby stabilizace krajinných systémů. Návrh rozvoje navazuje na historické uspořádání obce, využívá potenciální rozvojové disponibilní plochy. Prioritou urbanistické koncepce je udržení obytného charakteru obce a krajiny s maximální podporou soběstačnosti obce v rámci jejího administrativního území v oblasti pracovních příležitostí, zdrojů, základní občanské vybavenosti a základních rekreačních a sportovních možností. V návrhovém období si obec ponechá své současné převládající funkce – především bydlení a rekreaci a současně i funkci výrobní. Urbanistická koncepce sleduje zachování a zlepšení obytných funkcí – doplnění veřejné urbanistické zeleně v zastavěném území, sledována je i podpora rekreačních funkcí.

## **c) KONCEPCE VEŘEJNÉ INFRASTRUKTURY**

### **Koncepce dopravní infrastruktury**

**V obci Dnešice jsou navrženy následující úpravy:**

- a) Vybudování parkovišť: součást veřejných prostranství.
- b) Úpravy prostoru návsi a přilehlých MK tak, aby dopravní funkce nepotlačovala ostatní funkce návsi vč. zajištění parkoviště.
- c) Nové rozvojové lokality budou zpřístupněny z místních komunikací, které budou napojeny na stávající komunikační síť obce.
- d) Vybudování místních komunikací (MK) uvnitř rozvojových území podle potřeb těchto území (případná trasa je pouze orientační a může být měněna podle skutečných potřeb území na základě návrhu dalšího stupně územní a projektové dokumentace).
- e) Doplnění krátkých účelových komunikací k navržené technické vybavenosti mimo zastavěná území (vodohospodářská infrastruktura).
- f) Úprava vybraných MK.
- e) Ostatní komunikace umožňují nemotorovou pěší a cyklistickou dopravu. Pěší trasy umožňují doplnění značených turistických cest, potřebné je zlepšení pěších a cyklistických propojení a zlepšení dostupnosti turistických atraktivit. Podél průjezdního úseku silnice v centrální části obce a oblasti nové obytné zástavby se navrhuje doplnění chodníku.
- g) Doprava v klidu: nezbytná plocha parkovišť je na veřejných prostranstvích návsi, ostatní parkování je nutno uspokojovat v rámci vlastních pozemků jednotlivých podnikatelů. Parkování ve výrobních územích bude na pozemcích jednotlivých subjektů.

## **Výhledově se navrhuje:**

- úprava, rekonstrukce a částečné zklidnění komunikací v historických částech obce
- rekonstrukce stávajících MK a ÚK
- rekonstrukce vybraných ÚK na MK k rozvojovým plochám.

## **Koncepce technické infrastruktury**

Lokalizace technických zařízení (např. elektrických rozvodů, zařízení pro zásobování pitnou vodou) sleduje minimální narušení přírodního charakteru venkovského území.

## **Vodní hospodářství**

### **a) Zásobování obyvatel vodou**

Obec Dnešice a m. č. Černotín mají veřejný vodovod pro zásobování obyvatel pitnou vodou (čerpání z vrtů do ÚV a vdj. 2X100 m<sup>3</sup> ).

Jako zdroj požární vody budou i v budoucnu sloužit stávající požární nádrže. Jako užitková voda bude využíván Dnešický potok a jeho přítoky, místní rybníky, příp. využívány domovní studně.

Nouzové zásobování pitnou vodou za krizové situace se předpokládá cisternami ze Stodu (9 a 7 km).

### **b) Čištění odpadních vod**

V obci Dnešice je vybudovaná jednotná i dešťová kanalizace, napojená na obecní ČOV.

V m. č. Černotín je vybudována jen částečná dešťová kanalizace. Část obyvatel zachycuje splaškové vody v bezodtokových jímkách, které jsou vyváženy na ČOV.

### **c) Voda v krajině**

Ke zlepšení zdržení vody (zlepšení akumulčních a retenčních funkcí) a stabilizaci vodního režimu je v řešeném území navrhováno doplnění vodních zdrží a revitalizace vodních toků a vodních ploch.

## **Zásobování energiemi a spoje**

### **a) Zásobování elektrickou energií**

Pro navrhovanou zástavbu se navýší výkon u stávajících trafostanic (TS), příp. se výhledově vybuduje nová distribuční transformační stanice TS-A (do 400 kVA, ČEZ). Toto navýšení instalovaného výkonu v území bude prováděno průběžně po vyčerpání jednotlivých rezerv.



## **b) Telekomunikace a spoje**

Území obce Dnešice není dostatečně pokryto signálem mobilních operátorů, m. č. Černotín není pokryto vůbec.

## **c) Zásobování plynem**

Obec Dnešice je plynofikována a m. č. Černotín není plynofikována.

## **d) Zásobování teplem**

Koncepce zásobování teplem zůstává nezměněna. Výhledově se navrhuje využití bioplynové stanice z Dnešické zemědělské a.s. pro realizaci teplovodu v m. č. Černotín.

## **Koncepce občanského vybavení**

Vzhledem k charakteru obce je nutné umožňovat doplnění, stimulování a vznik nových zařízení občanské vybavenosti k oživení urbanistického parteru centra obce. Některé druhy občanské vybavenosti, především obchod a služby jsou v současnosti součástí nebytových prostor a i nadále se počítá s jejich zachováním.

### **Z další občanské vybavenosti se navrhuje:**

- udržení prodejen smíšeného zboží (jako základní vybavení), mateřské školky, pošty, zdravotnických ordinací (děti a dospělí)
- zachování provozu knihovny
- úprava rekreačně-sportovních ploch
- úprava víceúčelových hřišť
- obnova služeb různého charakteru

## **Koncepce veřejných prostranství**

Náves jako prioritní veřejné prostranství bude navržena k úpravě, vč. erudovaného doplnění a úpravě koncepční urbanistické zeleně.

## **Koncepce nakládání s odpady**

Zneškodňování využitelného i nevyužitelného odpadu bude i nadále v obci prováděno pravidelným vyvážení z domovních popelnic, kontejnerů, velkoobjemových kontejnerů a kontejnerů na separovaný sběr a s využíváním sběrného místa v Dnešicích.

## **5. Technická a občanská vybavenost**

Současné Dnešice jsou vyhledávanou obcí vhodnou pro příměstské bydlení vzhledem k přímé návaznosti na Přeštice, Dobřany a Plzeň s dobrou dopravní obsluhností. Z okrajové části Dnešic je to vzdušnou čarou 17,77 km do Plzně.

Z hlediska občanské vybavenosti je v obci mateřská škola, praktický a dětský lékař, pošta, obecní úřad, dům pro osoby se zdravotním postižením, knihovna, prodejny potravin, fotbalové hřiště, tenisový a volejbalový kurt, nové víceúčelové sportoviště, střelnice, motokrosová trať a hřbitov. V roce 2015 byl zrekonstruován Společenský objekt Brklovna. V katastrálním území Dnešic máme Westernové městečko HARTEY VALLY.

Obec je zásobována pitnou vodou z vlastního vodovodního systému, někteří obyvatelé používají vodu i z vlastních studní. V obci je ČOV, kterou využívají občané Dnešic a v současné době je zpracována projektová dokumentace na vybudování přípojky pro místní část Černotín. Obec Dnešice je zcela plynofikována. V místní části Černotín je většinou používáno k vytápění domů tuhá paliva. Na silnici III. třídy, která prochází obcí, chybí přechody pro chodce, zejména u mateřské školky, nákupního střediska COOP a pošty. Odpadové hospodářství – je vydána Obecně závazná vyhláška č.2/2016 o místním poplatku za provoz systému shromažďování, sběru, přepravy, třídění, využívání a odstraňování odpadu. Odvoz komunálního odpadu zajišťuje firma Marius Pedersen Group. Máme vybudováno sběrné místo, kam občané vyváží tříděný odpad ( papír, sklo, železo, hadry a nebezpečný odpad). Odvoz ze sběrného místa organizuje odpovědná osoba.

Sportovní dění v obci je na dost dobré úrovni. TJ Sokol Dnešice hrají III. třídu fotbalu mužů, trénují hod oštěpem, pořádají soutěže v pingpongu, soutěž ve spolupráci z KVZ v nohejbalu. V obci aktivně pracují spolky střelecký klub Cintadela, Klub vojáků v záloze, Junák, Myslivecké sdružení Dnešice a Černotín, SDH Dnešice a Černotín, Chovatelé, Komise pro občanské záležitosti. V Dnešicích je výjezdová JPO 3.

## **6. Pracovní příležitosti a možnosti kulturního a společenského využití**

Největšími podnikatelskými subjekty jsou Haselmeier, Dnešická zemědělská a.s., které zaměstnávají nejvíce občanů. Další podnikatelé jsou drobní živnostníci, kteří provozují činnost sami, nebo s menším počtem zaměstnanců. Většina obyvatel dojíždí za prací do Plzně, Přeštic, Chlumčan, Chotěšova nebo Dobřan.

Pýchou naší obce je Audio a tištěná kronika, která patří mezi naše nejdůležitější doklady o životě a činnosti obce.

Kulturní a společenské využití v obci je velké. Všechny spolky se zapojují do veřejného života, Klub chovatelů již tradičně o pouti organizuje výstavu domácího zvířectva, KVZ každoročně dělá akce pro děti a střelecké soutěže pro dospělé, Střelecký klub Cintadela , každoročně pořádá několik střeleckých soutěží a vedou kroužek pro děti, Junák Dnešice pravidelně organizuje soutěže pro děti a stanový tábor o letních prázdninách, SDH se zúčastňuje dětských a dospělých soutěží v hasičském sportu, na kterých se již tradičně umísťují na popředních místech.

Areál pod Kaštany a Brklovna se využívají na společenské akce, oslavy 1. máje, společenské zábavy a bály, které již tradičně organizují Myslivecké sdružení Hůrka Dnešice, SDH Dnešice, KVZ Dnešice, TJ Sokol Dnešice, Dětský bál Obec Dnešice.

Naše obec vydává Dnešický zpravodaj, ve kterém se mohou občané dozvědět, co všechno se událo za poslední 3 měsíce.

## 7. Vyhodnocení dotazníku

„Jak se Vám dnes žije v Dnešicích a v m. č. Černotín?“  
„Jaké by měly být naše obce podle vašich představ?“

Dotazník byl rozdán v nákladu 750 ks. Na obecní úřad občané odevzdali 198 ks vyplněných dotazníků, z toho bylo 96 ks od žen a 102 ks od mužů.

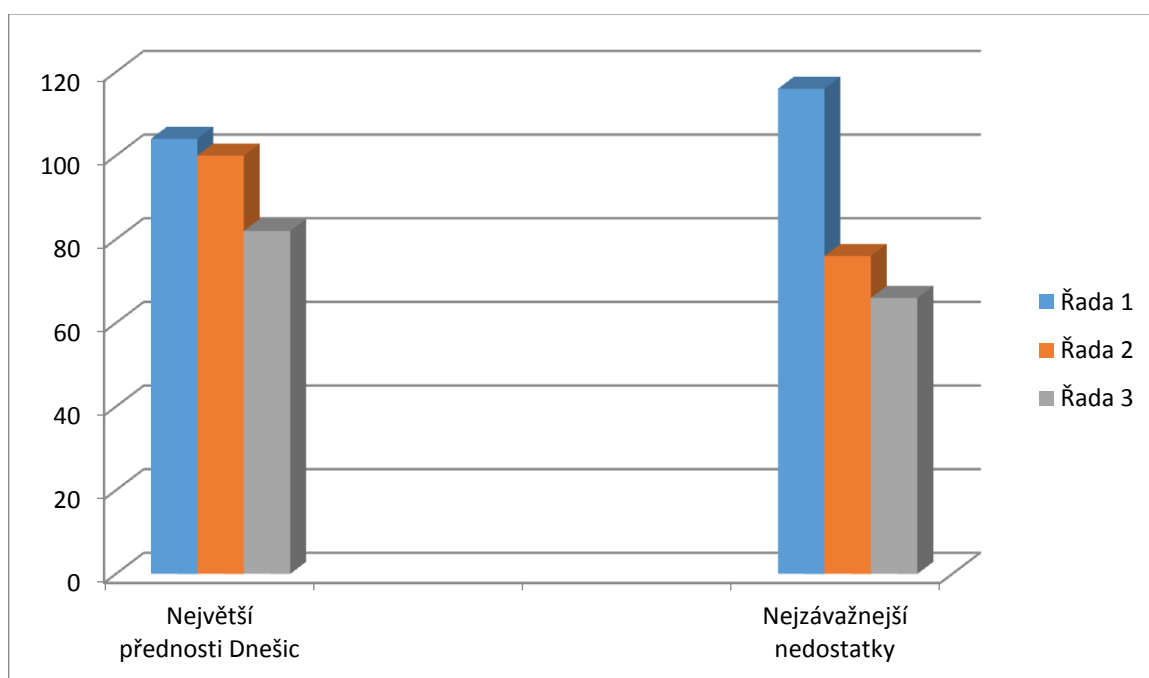
Na 25 položených otázek nejčastější odpovědi byly:

### Jaké jsou Dle Vás největší přednosti Dnešic a Černotína?

- 1- 104x příroda v okolí
- 2- 100x charakter menší obce
- 3- 82x dopravní dostupnost do Plzně

### Jaké jsou naopak nejzávažnější nedostatky Dnešic/Černotína?

- 1- 116x stav obecních komunikací
- 2- 76x nedostatek/kvalita restaurací
- 3- 66x znečištěné ovzduší lokálními topeništi



# ČISTOTA A ŽIVOTNÍ PROSTŘEDÍ

## Jste spokojen/a s údržbou veřejného prostranství?

- 1- 83x Ano
- 2- 62x Ne
- 3- 19x nevím

## Jaké pociťujete problémy se stavem a údržbou veřejných prostranství?

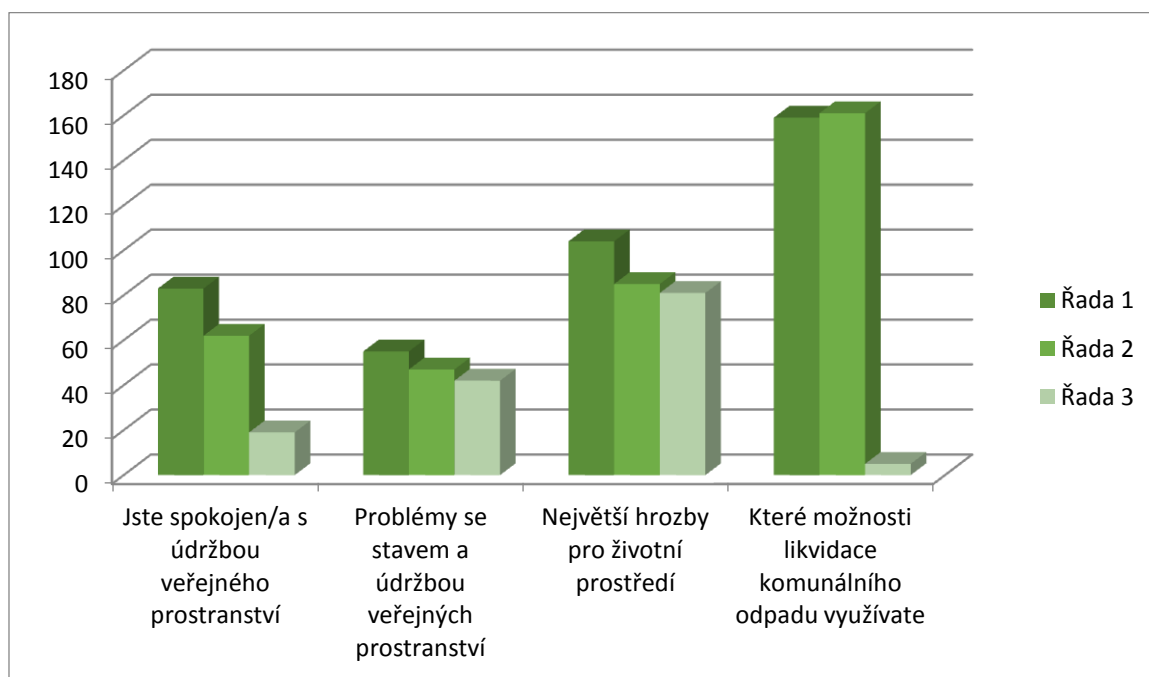
- 1- 55x stav chodníků a vozovek
- 2- 47x nedostatečná údržba zeleně
- 3- 42x zimní údržba vozovek a chodníků

## Jaké pociťujete největší hrozby pro životní prostředí v obci?

- 1- 104x vytápění domácností komunálním odpadem
- 2- 85x nepovolené skládky odpadů
- 3- 81x vytápění domů tuhými palivy

## Které možnosti likvidace komunálního odpadu využíváte?

- 1- 159x třídím jednotlivé složky odpadu, zbytek odhazuji jako směsný odpad
- 2- 161x využívám služeb sběrného dvora
- 3- 3x jiné



# VOLNÝ ČAS, KULTURA A SPORT, SOCIÁLNÍ A ZDRAVOTNICKÉ SLUŽBY, ŠKOLSTVÍ

## Co v obci postrádáte pro lepší společenské a kulturní využití?

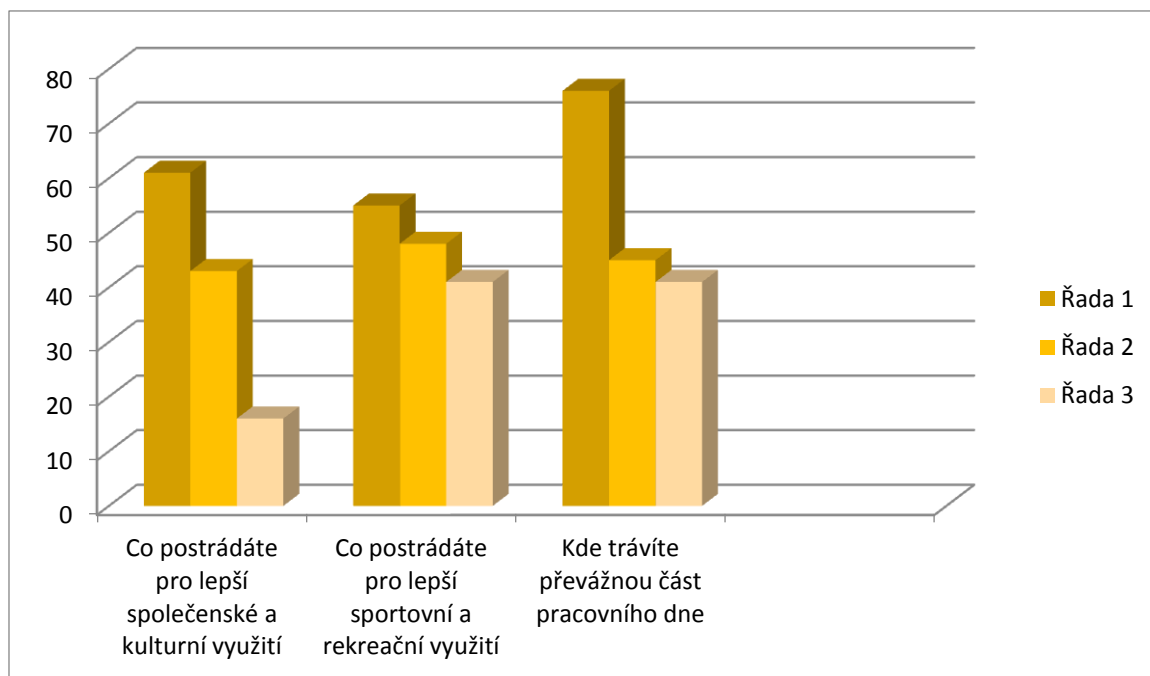
- 1- 61x nevím
- 2- 43x společenských akcí je dostatek
- 3- 16x akce pro rodiny s dětmi

## Co v obci postrádáte pro lepší sportovní a rekreační využití?

- 1- 55x park s lavičkami
- 2- 48x stezky pro cyklisty
- 3- 41x modernizaci hřišť, vybudování nových ploch

## Kde trávíte převážnou část pracovního dne?

- 1- 76x přímo v naší obci
- 2- 45x dojíždím za prací/studiem do Plzně
- 3- 41x dojíždím za prací/studiem do bližšího okolí



# BEZPEČNOST V DNEŠICÍCH A V ČERNOTÍNĚ

## Cítíte se v obci bezpečně?

- 1- 103x Ano
- 2- 74x částečně
- 3- 6x ne

## Proč se necítíte bezpečně?

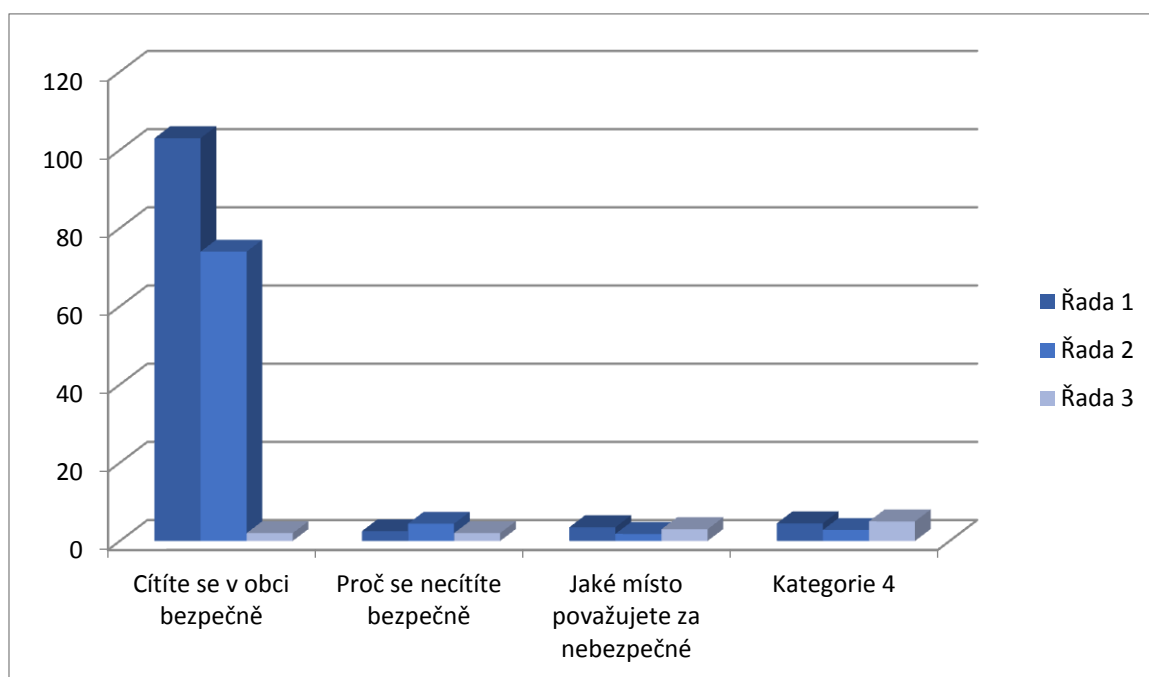
- 1- 37x problém s bezpečností dopravy
- 2- 30x nefunkční nebo chybějící veřejné osvětlení
- 3- 20x častý výskyt problémových osob

## Jakou část či konkrétní místo považujete za nebezpečné?

- 1- 65x žádné takové místo v obci není
- 2- 11x jiné

## Na děti a mládež působí řada negativních vlivů. Které z nich vnímáte v obci za nejpalčivější?

- 1- 71x nevím
- 2- 39x vandalismus
- 3- 35x drogy



## DALŠÍ ROZVOJ OBCE

### Jakým směrem by se měla obec ubírat? Čím by se měla v budoucnu stát?

- 1- 133x klidnou obcí pro příjemné bydlení
- 2- 116x čistou obcí s dostatkem zeleně a kvalitním prostředím
- 3- 83x bezpečnou obcí

### Co je třeba zajistit a podporovat, aby se obec rozvíjela směrem, který vítáte?

- 1- 120x čistota a životní prostředí
- 2- 103x dopravní infrastruktura; místní komunikace, chodníky, parkovací plochy
- 3- 35x spoluúčast veřejnosti v péči o životní prostředí

### Zamyslete se nad budoucností obce na příštích 15 let a uveďte, jakých výhod může obec pro další rozvoj využít?

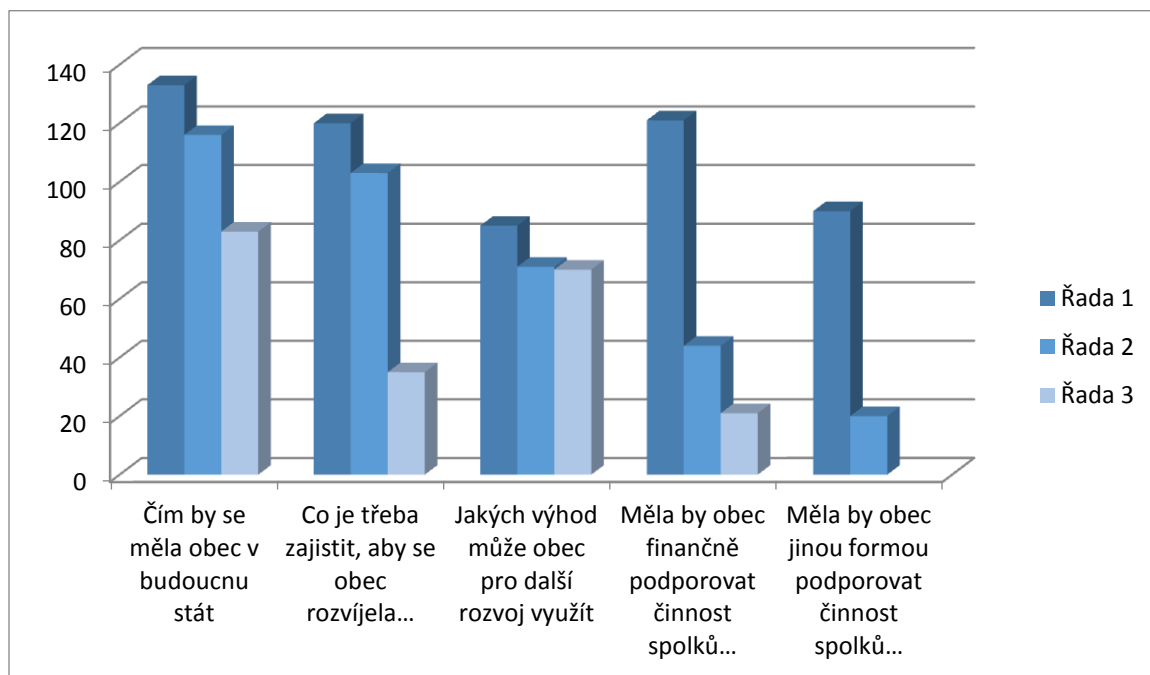
- 1- 85x kvalitní životní prostředí
- 2- 71x dobrá obslužnost veřejné dopravy
- 3- 70x příroda v okolí

### Měla by obec finančně podporovat činnost spolků, sportu, kultury a zájmových organizací?

- 1- 121x ano, stejně jak doposud
- 2- 44x ano, výrazněji než doposud
- 3- 21x nevím

### Měla by obec nějakou jinou formou podporovat činnost spolků, sportu, kultury a zájmových organizací?

- 1- 90x nevím
- 2- 20x ne



# INFORMOVANOST O DĚNÍ V OBCI

## Cítíte se dostatečně informovaní o dění v obci?

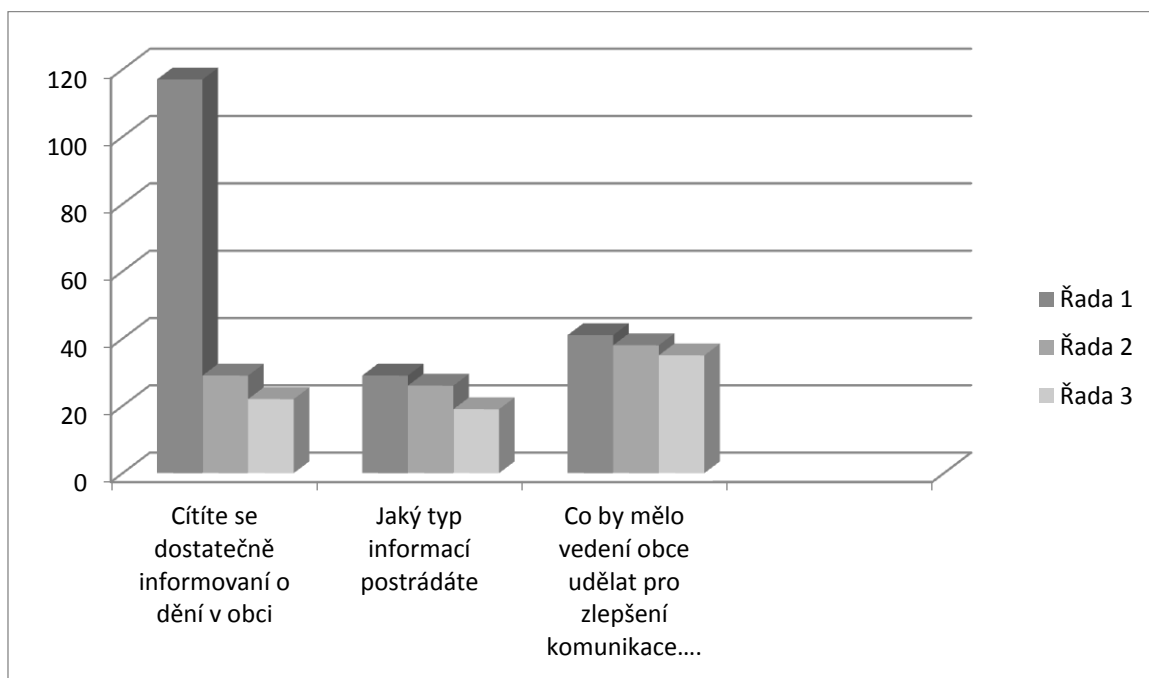
- 1- 117x ano
- 2- 29x ne
- 3- 22x nevím

## Jaký typ informací postrádáte?

- 1- 29x informace o službách pro občany
- 2- 26x informace o rozvoji obce
- 3- 19x informace o práci zastupitelstva

## Co by mělo vedení obce udělat pro zlepšení komunikace a informování obyvatel?

- 1- 41x podrobnější informace v obecním zpravodaji
- 2- 38x podrobnější informace na webových stránkách obce
- 3- 35x častější vydávání obecního zpravodaje





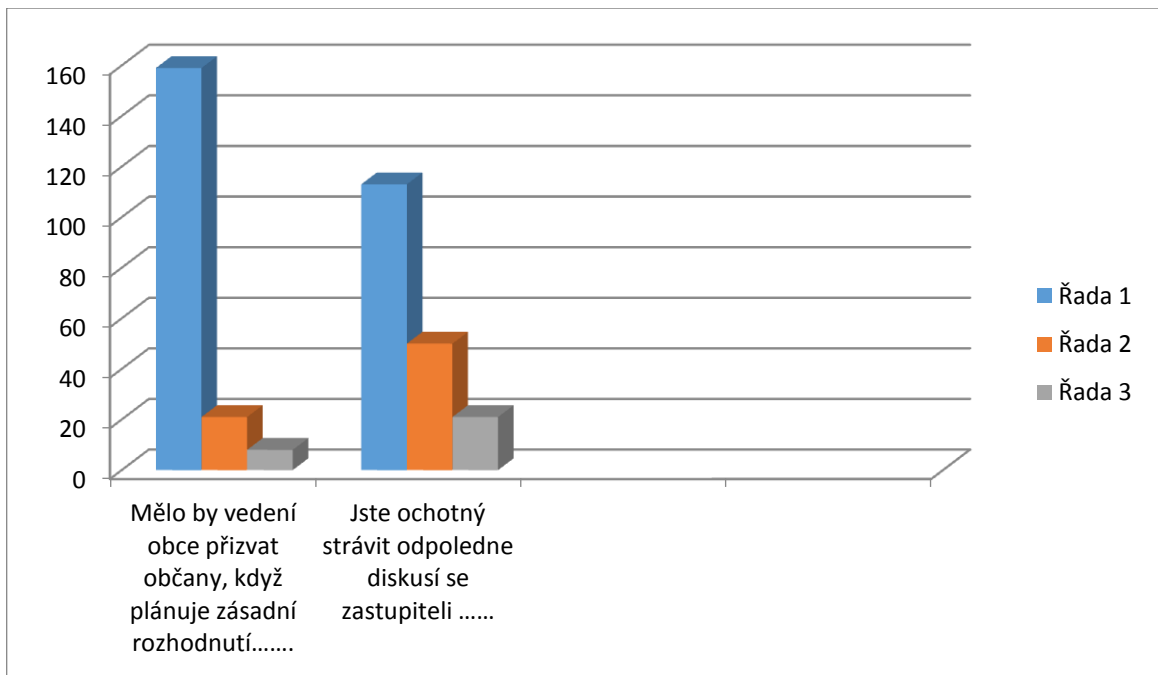
## PŘÍPRAVA STRATEGICKÉHO PLÁNU ROZVOJE OBCE

**Myslíte si, že by vedení obce mělo přizvat občany, když plánuje zásadní rozhodnutí, změnu, úpravu či zlepšení v obci?**

- 1- 159x ano
- 2- 21x nevím
- 3- 8x ne

**Byl/a byste ochoten/a strávit odpoledne diskusí se zastupiteli obce a dalšími občany o výsledcích tohoto průzkumu a o dalším rozvoji obce?**

- 1- 113x ano
- 2- 50x nevím
- 3- 21x ne



Z výsledků, které nám ukázalo vyhodnocení dotazníku, je patrné, že většina občanů má zájem o dění v obci. Zejména mají starost o životní prostředí, stav místních komunikací a větší informovanost o dění v obci.

## **8. SWOT analýza obce Dnešice**

<b>SWOT analýza obce Dnešice (k.ú. Dnešice)</b>	
<b>Silné stránky</b>	<b>Slabé stránky</b>
<ul style="list-style-type: none"> <li>- dobrá dopravní (autobusová) obslužnost do Plzně a Přeštice</li> <li>- existence územního plánu</li> <li>- plynofikace sídla</li> <li>- existence splaškové kanalizace a vodovodní sítě</li> <li>- fungující systém třídění a sběru odpadů</li> <li>- mateřská škola v obci</li> <li>- přítomnost praktického lékaře (děti i dospělí)</li> <li>- četnost zájmových spolků</li> <li>- JSDHO</li> </ul>	<ul style="list-style-type: none"> <li>- špatná dopravní (autobusová) dostupnost do ORP Stod (nemocnice, úřady, atd.)</li> <li>- malý počet pracovních příležitostí přímo v obci a vysoká intenzita dojíždění do zaměstnání</li> <li>- špatný stav místních komunikací</li> <li>- malá zodpovědnost občanů za stav ŽP – kotle na tuhá paliva</li> <li>- nedostatečná síť veřejných služeb</li> </ul>
<b>Příležitosti</b>	<b>Hrozby</b>
<ul style="list-style-type: none"> <li>- rozsáhlé možnosti pro výstavbu rodinných domů</li> <li>- využití dotačních titulů a prostředků strukturálních fondů EU</li> </ul>	<ul style="list-style-type: none"> <li>- zhoršování kvality ovzduší vlivem cenových rozdílů paliv</li> <li>- demografická hrozba – stárnutí populace</li> <li>- rozšiřování ubytoven pro zahraniční pracovníky</li> </ul>

## **9. SWOT analýza místní části Černotín**

<b>SWOT analýza obce Dnešice (k.ú. Černotín)</b>	
<b>Silné stránky</b>	<b>Slabé stránky</b>
<ul style="list-style-type: none"> <li>- existence územního plánu</li> <li>- existence vodovodní sítě</li> <li>- fungující základní systém třídění a sběru odpadů</li> </ul>	<ul style="list-style-type: none"> <li>- špatná dopravní (autobusová) dostupnost do ORP Stod (nemocnice, úřady, atd.)</li> <li>- vysoká intenzita dojíždění do zaměstnání</li> <li>- špatný stav místních komunikací</li> <li>- dopad lokálního vytápění občanů na stav ŽP – kotle na tuhá paliva</li> <li>- neexistence splaškové kanalizace a ČOV</li> <li>- neexistence míst aktivního a pasivního odpočinku (veřejné hřiště a víceúčelové sportoviště)</li> <li>- absence služeb pro veřejnost (např. prodejna potravin a smíšeného zboží, atd.)</li> <li>- nedostatečné pokrytí mobilním signálem</li> </ul>
<b>Příležitosti</b>	<b>Hrozby</b>
<ul style="list-style-type: none"> <li>- využití dotačních titulů a prostředků strukturálních fondů EU</li> <li>- posílení vodních zdrojů (nový podzemní vrt)</li> <li>- rozvoj kulturních a sportovních aktivit</li> </ul>	<ul style="list-style-type: none"> <li>- zhoršování kvality ovzduší vlivem cenových rozdílů paliv</li> <li>- zvyšování znečištění potoka z důvodu absence splaškové kanalizace a ČOV</li> <li>- rozšiřování ubytoven pro zahraniční pracovníky</li> </ul>

## **10. Vize a rozvoj obce**

Obec Dnešice bude obcí s venkovským životním stylem s kvalitním životním prostředím, který bude posilován vyváženým rozvojem všech složek. Prioritními oblastmi a hlavními cíli rozvoje života obce jsou:

- \* Kultura a spolková činnost
- \* Zvyšování bezpečnosti života v obci
- \* Doprava, rozvoj dopravní infrastruktury a veřejná prostranství
- \* Sociální a zdravotní péče
- \* Školství
- \* Sport, volný čas
- \* Rozvoj bydlení a životní prostředí
- \* Rozvoj technické infrastruktury
- \* Podpora podnikání a rozvoj služeb

### **Kultura a spolková činnost**

- + podpora místních spolků
- + podpora místních zvyků a tradic
- + ochrana a obnova kulturních památek
- + zvýšení návštěvnosti a zatraktivnění pořádaných akcí
- + zachování provozu obecní knihovny

### **Zvyšování bezpečnosti života v obci**

- + zachování obecně závazných vyhlášek obce v oblasti bezpečnosti a veřejného pořádku

### **Doprava, rozvoj dopravní infrastruktury a veřejná prostranství**

- + opravy a výstavba nových místních a účelových komunikací a chodníků
- + vybudování přechodů pro chodce
- + úprava autobusových zastávek
- + úpravy veřejných prostranství v obci
- + podpora a údržba veřejné zeleně v obci

### **Sociální a zdravotní péče**

- + udržení zdravotnických ordinací (děti a dospělí)
- + posílení dopravní dostupnosti pro možnost návštěvy zdravotnických zařízení mimo obec (Přeštice, Stod, Dobřany)
- + rekonstrukce objektu č.p. 13 kombinované sociální (chráněné bydlení) pro seniory z obce případně z okolí

### **Školství**

- + udržení provozu mateřské školky a průběžná modernizace objektu č.p. 110

## **Sport, volný čas**

- ✚ zachování poskytování obecních dotací místním spolkům
- ✚ úprava rekreačně-sportovních ploch
- ✚ úprava a výstavba nových dětských a víceúčelových hřišť

## **Rozvoj bydlení a životní prostředí**

- ✚ realizace a využití návrhových ploch pro výstavbu rodinných domů dle ÚP Dnešice
- ✚ motivace a podpora ekologického způsobu vytápění rodinných domů
- ✚ dostavba splaškové kanalizace
- ✚ odstranění černých skládek a zamezení vzniku nových
- ✚ podpora hospodaření s vodními zdroji a realizace nových
- ✚ posílení údržby a rozšíření veřejné zeleně
- ✚ ke zlepšení zdržení vody (zlepšení akumulčních a retenčních funkcí) a stabilizaci vodního režimu je v řešeném území navrhováno doplnění vodních zdrží a revitalizace vodních toků a vodních ploch.

## **Rozvoj technické infrastruktury**

- ✚ pro navrhovanou zástavbu navýšení výkonu u stávajících trafostanic (TS), příp. výhledové vybudování nových distribučních transformačních stanic
- ✚ posílení a realizace pokrytí území signálem mobilních operátorů
- ✚ využití bioplynové stanice Dnešické zemědělské a.s. pro realizaci teplovodu v m.č. Černotín
- ✚ realizace splaškové kanalizace m.č. Černotín
- ✚ realizace nového vodního zdroje v m.č. Černotín

## **Podpora podnikání a rozvoj služeb**

- ✚ přilákat do obce podnikatelské subjekty a tím zvýšit možnost zaměstnání místních občanů
- ✚ udržení prodejen smíšeného zboží (jako základní vybavení)
- ✚ podpora obnovy služeb různého charakteru

## **11. Realizace Strategického plánu rozvoje obce**

Po schválení Strategického plánu rozvoje obce je důležité se zaměřit především na efektivní spolupráci jednotlivých aktérů, na přípravě projektů. Na základě tohoto programu bude obec postupně realizovat všechny prakticky a finančně realizovatelné záměry, a to se zohledněním určených priorit k jednotlivým záměrům.

## **12. Řízení realizace Strategického plánu rozvoje obce**

Za realizaci naplňování programu zodpovídá zastupitelstvo obce v čele se starostou. Starosta bude zejména iniciovat realizaci opatření a aktivit, vyhledávat možné zdroje financování aktivit, projednávat a navrhopvat změny a aktualizace.

Zastupitelstvo obce bude občany pravidelně informovat o průběhu realizace SPR na veřejném zasedání. Strategický plán rozvoje obce bude průběžně revidován, případně aktualizován v návaznosti na průběh realizace jeho dílčích částí. Podnětem k aktualizaci programu může být závažná změna vnějších podmínek, naplnění jeho části či potřeba stanovení nových cílů. Podnětem k aktualizaci nemá být změna politické reprezentace obce.

Změny programu rozvoje obce budou prováděny přímo do dokumentu. Výsledkem bude dokument s označením data, ke kterému se vztahuje.

## **13. Projekty**

Projekty, které navazují na SPR, budou rozpracovány průběžně, podle časového plánu a podle rozpracování projektové dokumentace jednotlivých projektů, které zajistí zastupitelstvo obce.

## **14. Financování**

Základním zdrojem financování rozvojových aktivit je obecní rozpočet. U řady aktivit se předpokládá také možnost spolufinancování z veřejných rozpočtů (kraje, ČR, fondy EU).

V průběhu naplňování Strategického plánu rozvoje obce bude docházet k zpřesňování informací o možnostech finančních zdrojů podle aktuálních informací o dotačních zdrojích apod. Do tvorby návrhu rozpočtu obce na další rok budou vždy zapracovány i předpokládané náklady na realizaci aktivit, které budou naplánovány na daný rok.

Strategický plán rozvoje obce je základním podkladem pro tvorbu finančního plánu, finančního výhledu, ale i rozpočtu obce na následující rok.

## **15. Závěr**

Strategický plán rozvoje obce Dnešice byl zpracován na základě potřeb plánování akcí do budoucna, a dále provádět analýzu zlepšování podmínek pro život občanů.

## **SCHVALOVACÍ DOLOŽKA**

Strategický plán rozvoje obce schválilo Zastupitelstvo obce Dnešice v souladu s § 84, odst. 2, písm. a), zákona č. 128/2000 Sb., v platném znění

**Schváleno:** na 3. zasedání ZO 12. 3. 2019

**Číslo usnesení:** xx

**Text usnesení:** Zastupitelstvo obce schvaluje předložený Strategický plán rozvoje obce Dnešice, na období 2019-2025, jako otevřený dokument, který bude pravidelně aktualizován

.....  
starosta  
Vlastimil Polák

.....  
místostarosta  
Karol Polák

### Pracovní skupina

Vlastimil Polák starosta obce  
Karol Polák místostarosta obce  
Vladimír Prusík člen rady obce  
Petr Rybín člen rady obce  
Jiří Pašek člen zastupitelstva obce  
Josef Havlíček externí spolupracovník